


Simbolo	Descrizione	Nota
[Linea verde]	Sentiero	
[Linea blu]	Idrovia (tratto su acqua)	
[Linea rossa]	Connessione stradale	
[Linea rossa con C00]	Ciclovia (codifica tratti)	
[Linea rossa con S00]	Sentiero (codifica tratti)	
[Linea rossa con S10]	Connessione stradale (codifica tratti)	




- OPERE LINEARI**
- [Linea verde] Sentiero
 - [Linea blu] Idrovia (tratto su acqua)
 - [Linea rossa] Connessione stradale
 - [Linea rossa con C00] Ciclovia (codifica tratti)
 - [Linea rossa con S00] Sentiero (codifica tratti)
 - [Linea rossa con S10] Connessione stradale (codifica tratti)


- INTERVENTI PUNTUALI**
- [Quadrato rosso] Ip Interventi puntuali
 - [Cerchio blu con Ae] Atraversamento alvei (esistenti)
 - [Cerchio blu con Ar] Atraversamento alvei (da realizzare)
 - [Cerchio blu con Gu] Guado alvei (da realizzare)
 - [Cerchio rosso con As] Atraversamento stradale
 - [Cerchio blu con Ap] Approdo canoe
 - [Cerchio rosa con Bs] Postazione bike sharing

- RIFERIMENTI GEOGRAFICI**
- [Linea nera] Confine comunale
 - [Linea nera con AA] Individuazione comune

Scala 1:5.000





COMUNE DI CASAL VELINO
 Piazza XXIII Luglio 6, 84040 - Casal Velino (SA)
 Tel. 0974/908811 - protocollo@pec.comune.casalvelino.sa.it - www.comune.casalvelino.sa.it

**PROGRAMMA DI AZIONE E COESIONE
 COMPLEMENTARE AL PON "INFRASTRUTTURE E RETI" 2014 - 2020
 Asse C - Accessibilità turistica**

ACCESSO AL CILENTO NORD

PARKWAY ALENTO (2° stralcio) - 3° lotto
 Interventi di tutela, valorizzazione e promozione della fruizione sostenibile del patrimonio naturale del SIC Alento (IT8050012) - Rete Natura 2000

Accordo Quadro del 30.07.2016 e s.m.i.

Livello di progettazione		Fattib. tecnico - economica <input type="checkbox"/>		Progetto definitivo <input checked="" type="checkbox"/>		Progetto esecutivo <input type="checkbox"/>	
Cod. elaborato	Scala	Data	Revisione				
G1	1:5.000	Luglio 2020	1 2 3 4 5 6				
Geologia Cartografia P.S.A.I. - Carta geolitologica							
TIPOLOGIA ELABORATO		<input type="checkbox"/> Descrittivo		<input checked="" type="checkbox"/> Grafico		<input type="checkbox"/> Calcolo	
<input type="checkbox"/> Economico		<input type="checkbox"/> Sicurezza		<input type="checkbox"/> Disciplinare/Contrattuale		<input type="checkbox"/> Altro	
PROGETTISTA Velia Ingegneria e Servizi Srl Ing. Gaetano Suppa Iscritto all'Albo degli Ingegneri di Salerno n. 1854 dal 12.09.1983				R.U.P. Comune di Casal Velino (SA) Arch. Angelo Gregorio Iscritto all'Albo degli Architetti P.P.C. di Salerno n. 1718 dal 07.02.2001			
Rif.to archivio digitale: N.39.2020/Ve.Ing.							