Tracciato - (4)
Sez. 3 - Progr. 0+030.12
Scala 1:200
Q.Rif. 10.00m

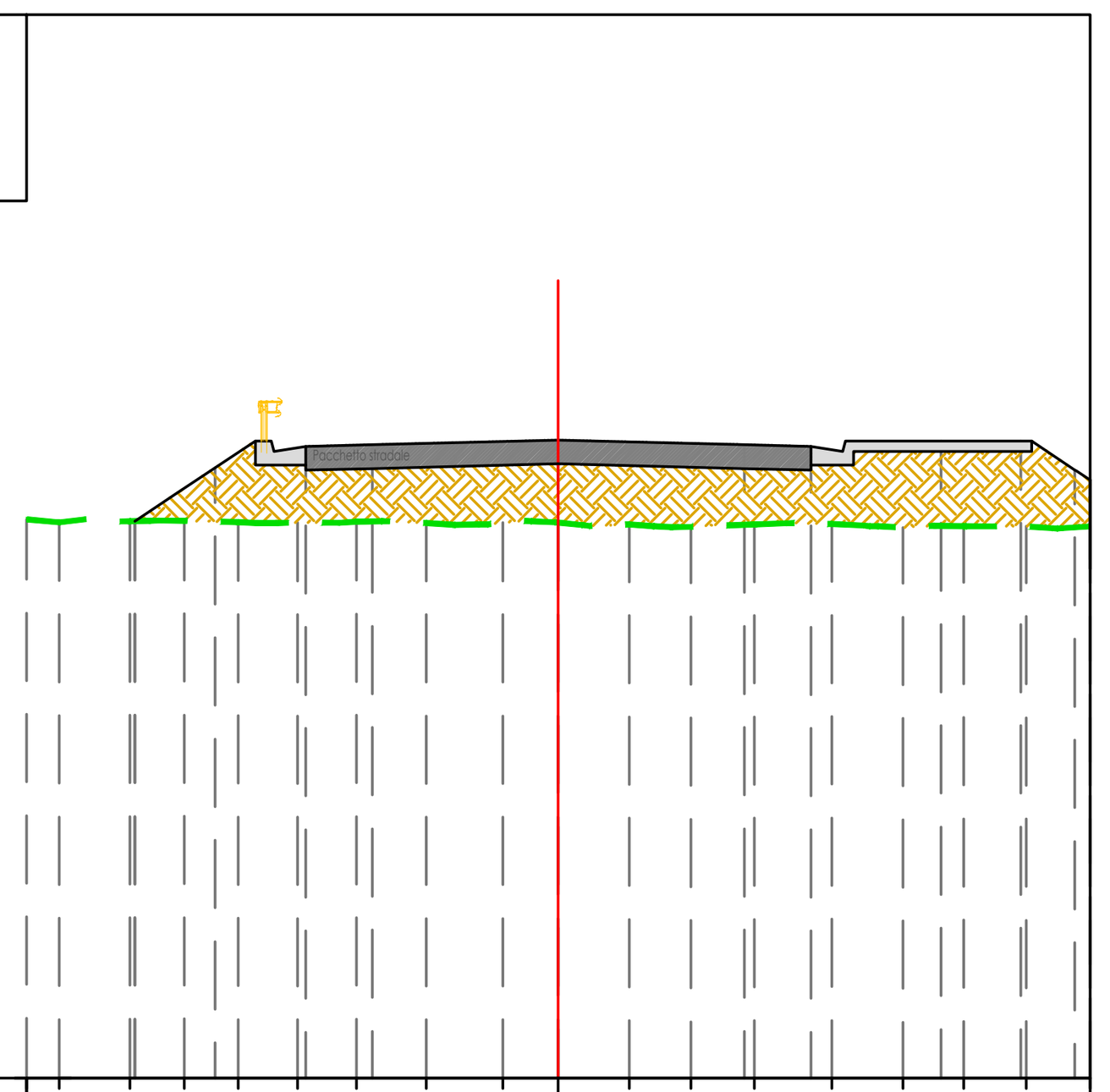

PROGRESSIVE TERRENO	-9.39 -8.06 -7.03 -6.02 -4.90 -3.80 -2.48 -1.04 1.33 2.50 3.69 5.15 6.48 7.63 8.80
QUOTE TERRENO	20.45 20.47 20.48 20.45 20.44 20.47 20.44 20.44 20.45 20.41 20.36 20.41 20.42 20.35 20.38 20.38
DISTANZE PARZIALI TERRENO	
PROGRESSIVE PROGETTO	-7.97 -7.97 -6.46 -4.75 -3.50 3.50 4.75 7.20 8.70 9.72
QUOTE PROGETTO	20.47 20.47 21.48 21.88 21.91 22.00 21.91 21.88 21.98 21.98 21.44
DISTANZE PARZIALI PROGETTO	1.25 3.50 3.50 1.25 1.50 1.49

Tracciato - (4)
Sez. 6 - Progr. 0+080.00
Scala 1:200
Q.Rif. 10.00m

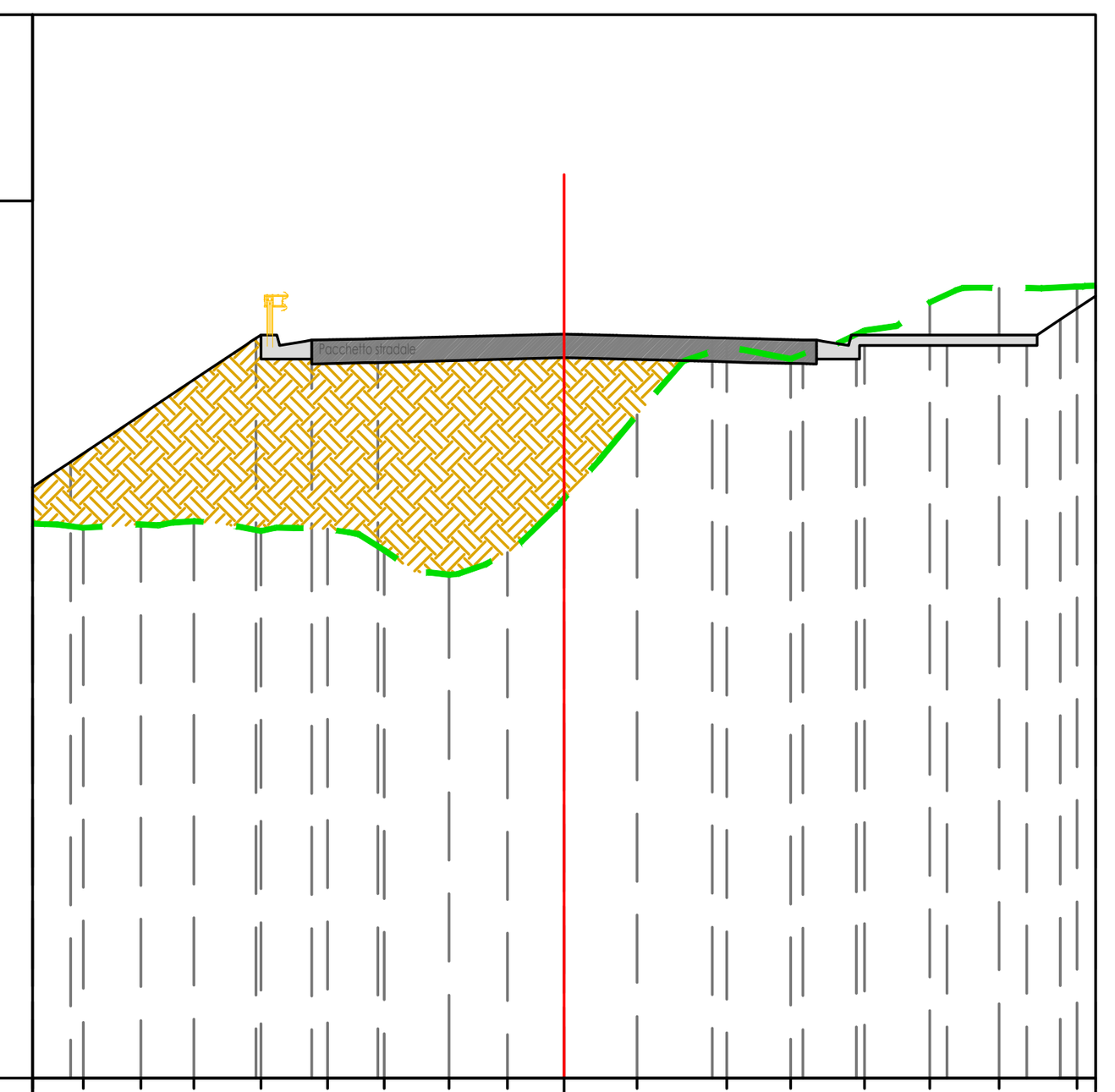

PROGRESSIVE TERRENO	-9.05 -7.96 -6.96 -5.71 -4.45 -3.38 -2.16 -1.07 1.37 3.06 4.27 5.65 6.88 8.18 9.65
QUOTE TERRENO	20.35 20.41 20.47 20.29 20.32 19.83 19.47 19.89 20.90 22.47 23.76 23.52 24.06 24.59 24.86 24.89
DISTANZE PARZIALI TERRENO	0.71 0.76 1.20
PROGRESSIVE PROGETTO	-9.28 -5.79 -4.75 -3.50 2.79 4.49 5.50 7.20 8.70 9.33
QUOTE PROGETTO	21.59 23.91 23.88 23.91 24.00 23.93 23.88 23.98 23.98 23.98 24.27
DISTANZE PARZIALI PROGETTO	2.54 2.79 2.79 1.19 1.19

Tracciato - (4)
Sez. 9 - Progr. 0+137.06
Scala 1:200
Q.Rif. 10.00m

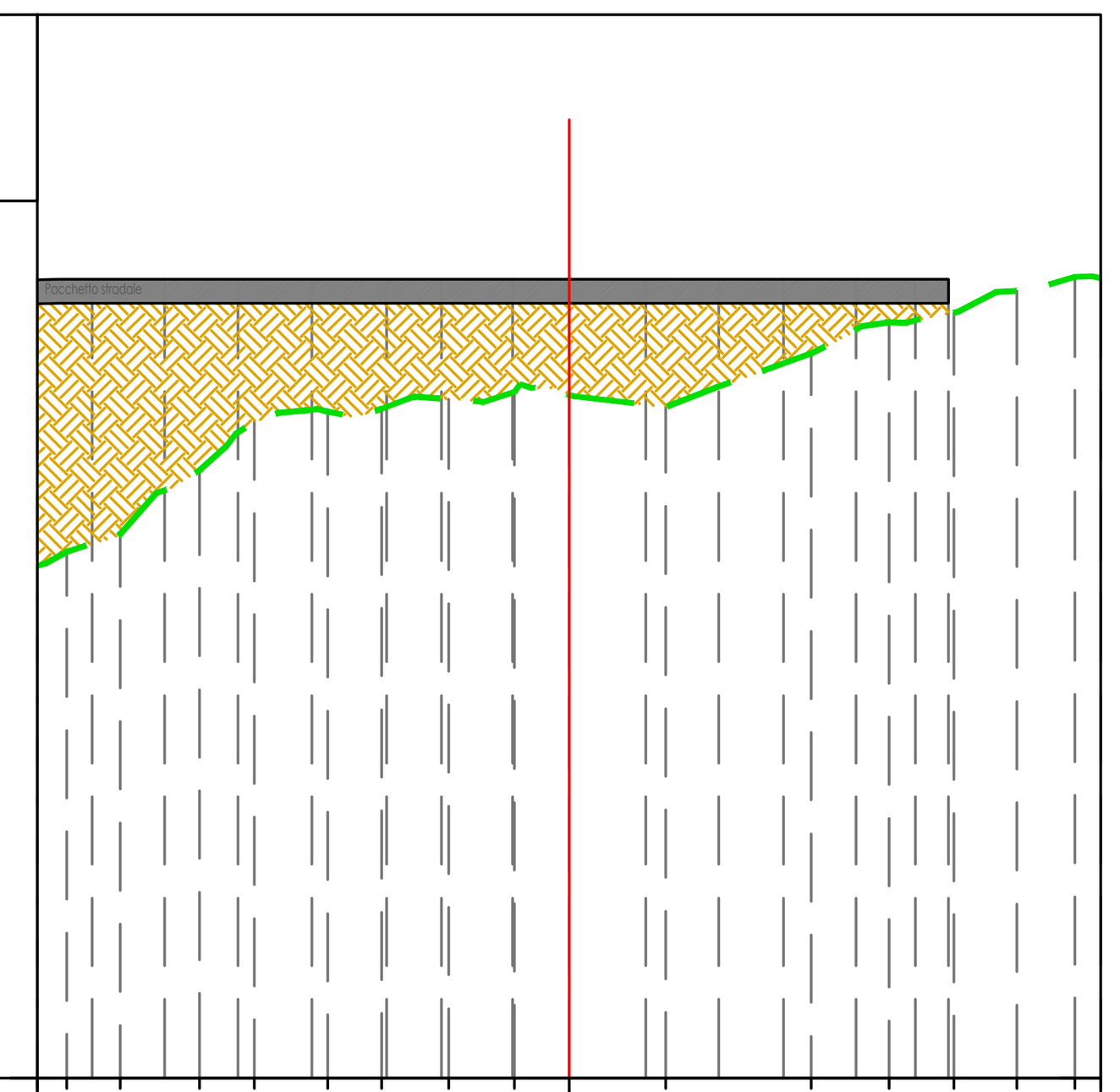

PROGRESSIVE TERRENO	-9.45 -8.45 -6.95 -5.92 -4.54 -3.52 -2.27 -1.03 1.82 4.56 6.02 7.24 8.43 9.52
QUOTE TERRENO	19.90 20.23 21.43 22.34 22.53 22.59 22.77 22.90 22.85 22.62 23.63 24.21 24.39 24.80 25.07
DISTANZE PARZIALI TERRENO	0.69 1.77 0.98 1.76
PROGRESSIVE PROGETTO	-8.97 -7.61 -6.23 -4.84 -3.44 -2.40 -1.06 1.45 2.82 4.04 5.40 6.51 7.14
QUOTE PROGETTO	25.02 25.02 25.02 25.02 25.02 25.02 25.02 25.02 25.02 25.02 25.02 25.02 25.02 25.02
DISTANZE PARZIALI PROGETTO	

Tracciato - (4)
Sez. 2 - Progr. 0+020.00
Scala 1:200
Q.Rif. 10.00m

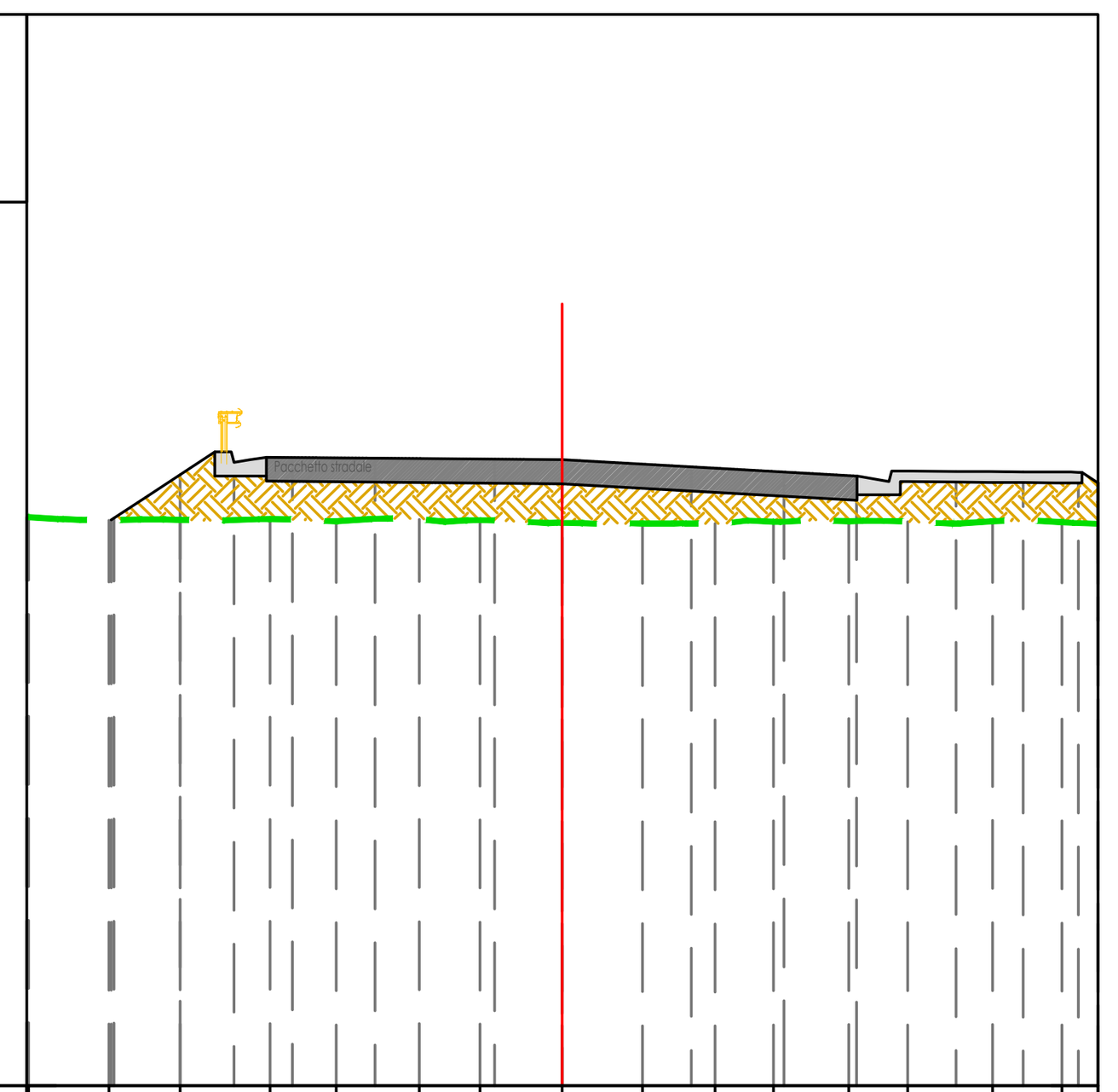

PROGRESSIVE TERRENO	-9.97 -8.47 -7.14 -5.46 -4.22 -2.67 -1.53 1.50 2.85 3.94 5.35 6.45 8.03 9.33
QUOTE TERRENO	20.61 20.56 20.57 20.58 20.54 20.57 20.56 20.51 20.50 20.49 20.53 20.54 20.53 20.54 20.52
DISTANZE PARZIALI TERRENO	
PROGRESSIVE PROGETTO	-8.42 -8.37 -7.13 -6.13 -5.04 -3.50 -1.26 2.41 4.14 5.49 7.35 8.61 9.63
QUOTE PROGETTO	20.56 20.59 21.41 21.63 21.72 21.69 21.69 21.60 21.48 21.43 21.38 21.47 21.46 21.45
DISTANZE PARZIALI PROGETTO	1.29 1.73 1.73

Tracciato - (4)
Sez. 5 - Progr. 0+060.00
Scala 1:200
Q.Rif. 10.00m

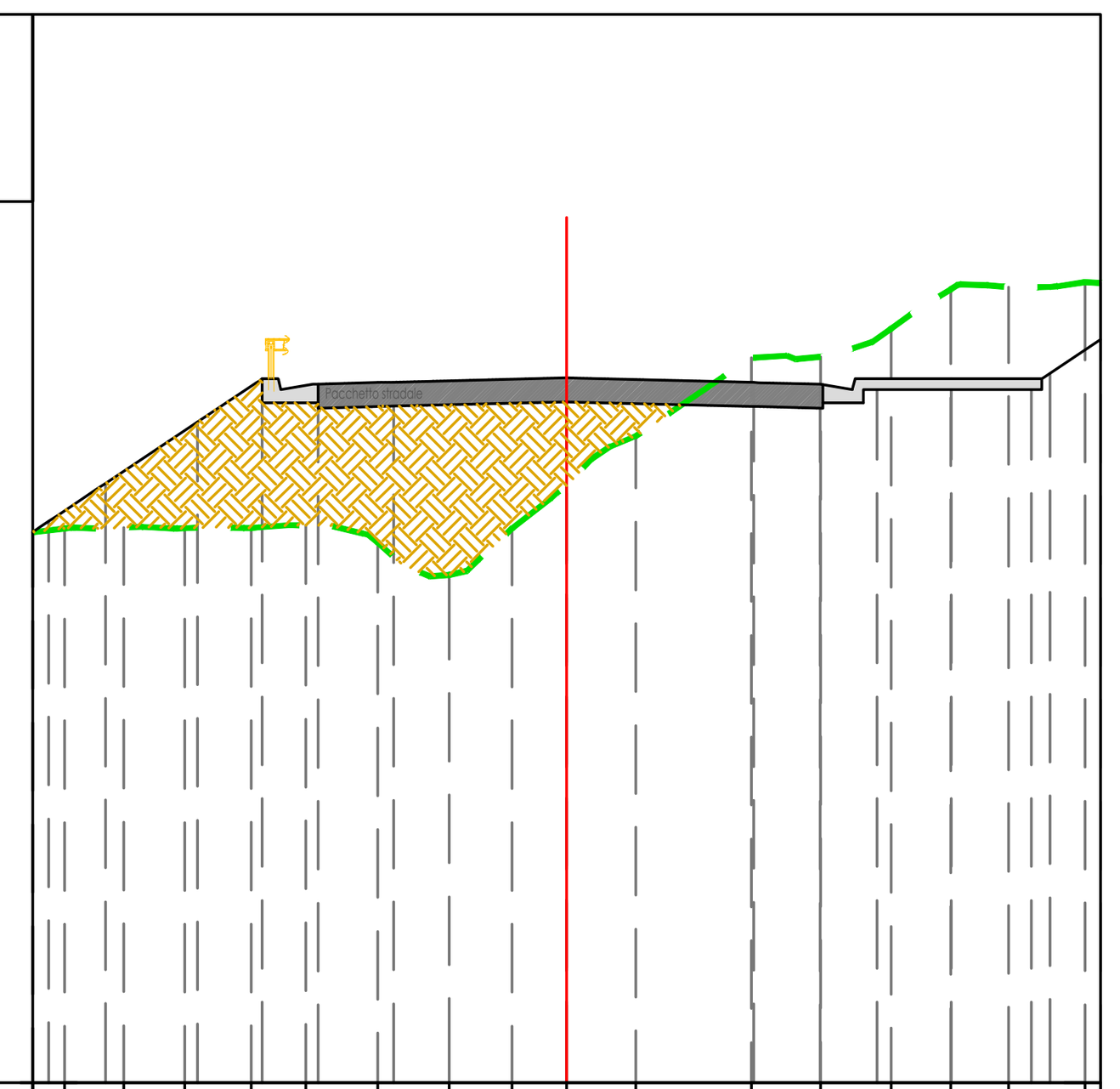

PROGRESSIVE TERRENO	-9.40 -8.30 -7.15 -5.90 -4.89 -3.54 -2.20 -1.02 1.30 3.46 4.75 6.07 7.19 8.27 9.71
QUOTE TERRENO	20.38 20.40 20.38 20.39 20.44 20.11 19.51 20.38 21.18 22.11 23.57 23.59 24.11 24.85 24.90 24.99
DISTANZE PARZIALI TERRENO	2.16
PROGRESSIVE PROGETTO	-10.00 -9.70 -8.64 -6.91 -5.70 -4.66 -3.24 3.50 4.75 5.82 7.20 8.70 9.05
QUOTE PROGETTO	20.31 20.51 21.22 22.37 23.18 23.08 23.12 23.20 23.11 23.08 23.18 23.18 23.18 23.28
DISTANZE PARZIALI PROGETTO	1.73 1.16 3.24 3.24 1.16 1.38 1.38

Tracciato - (4)
Sez. 8 - Progr. 0+120.04
Scala 1:200
Q.Rif. 10.00m

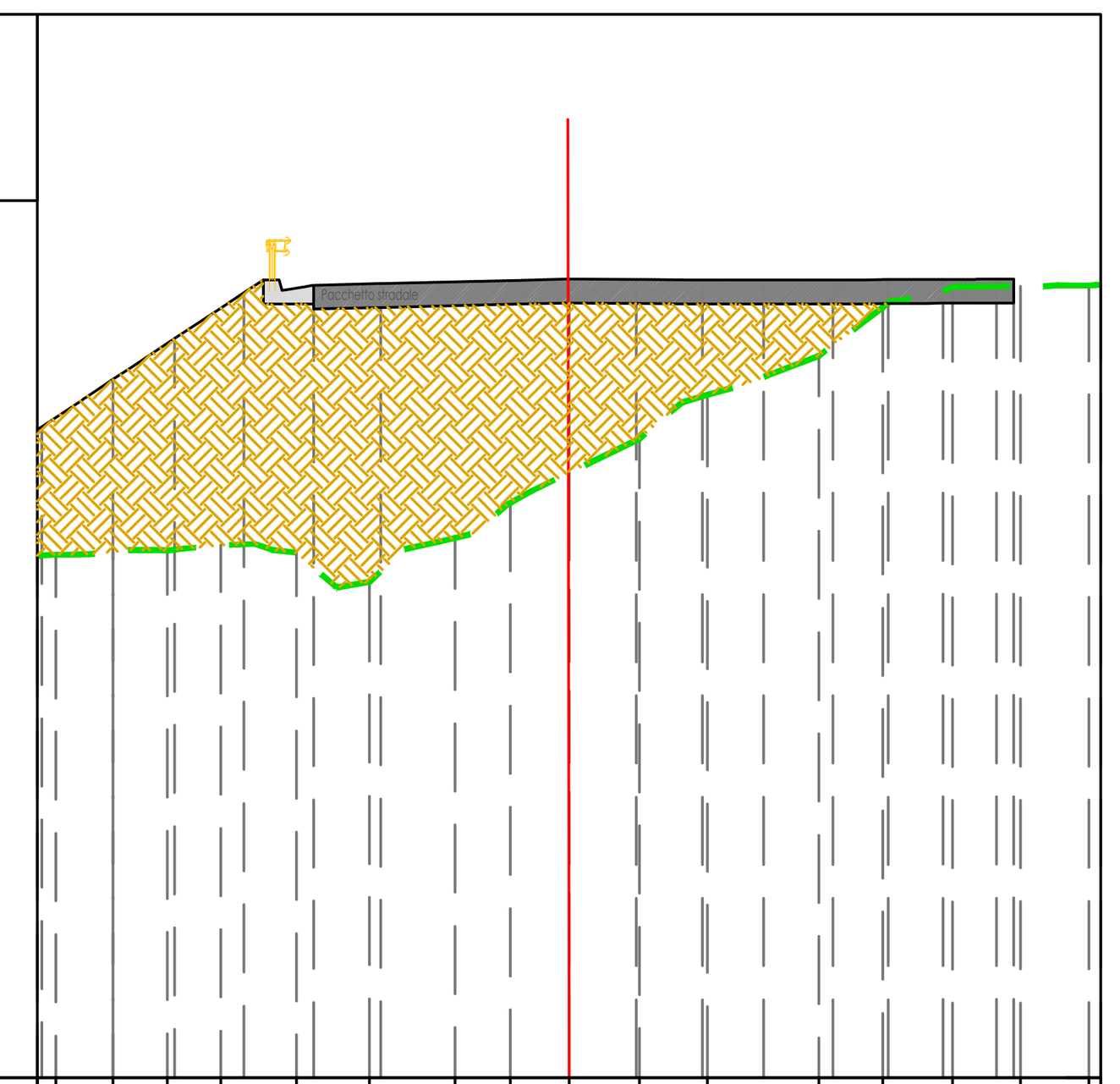

PROGRESSIVE TERRENO	-9.65 -8.58 -7.55 -6.55 -5.13 -3.76 -2.15 -1.11 1.32 2.60 4.70 5.90 7.21 8.49 9.78
QUOTE TERRENO	19.84 19.89 19.92 20.02 19.87 19.33 20.15 20.81 21.38 22.02 22.84 23.58 24.49 24.88 24.89 24.90
DISTANZE PARZIALI TERRENO	1.32 1.39 1.20
PROGRESSIVE PROGETTO	-9.92 -8.58 -7.42 -6.11 -4.80 -3.55 1.26 2.51 3.66 4.97 6.00 7.03 8.04 8.36
QUOTE PROGETTO	22.24 23.13 23.90 24.77 24.91 24.94 25.02 25.01 25.00 25.00 25.00 25.01 25.02 25.02 25.02
DISTANZE PARZIALI PROGETTO	0.83 1.18 2.63 1.15

Tracciato - (4)
Sez. 1 - Progr. 0+000.00
Scala 1:200
Q.Rif. 10.00m

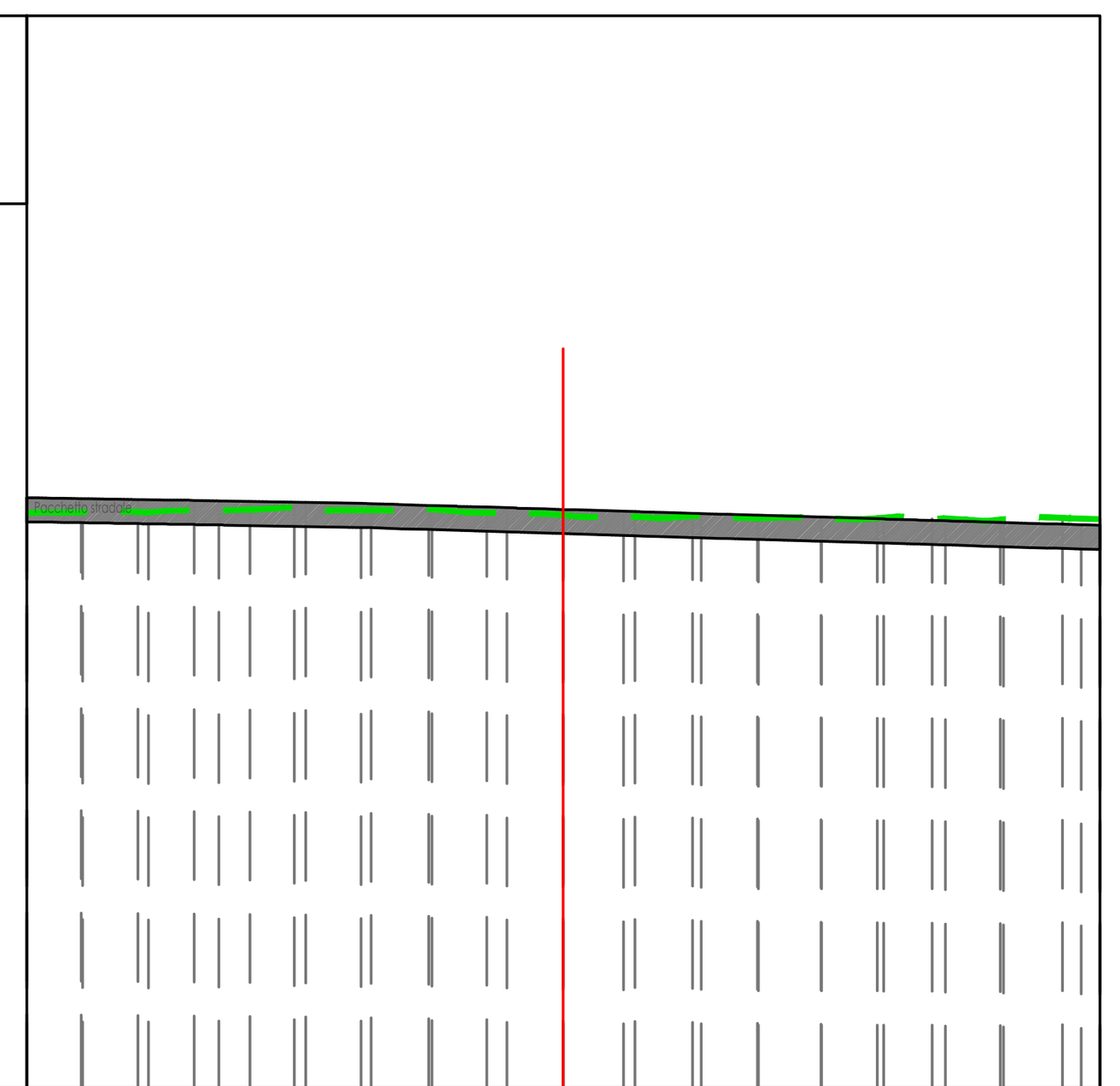

PROGRESSIVE TERRENO	-8.96 -7.74 -6.42 -5.01 -3.77 -2.45 -1.05 1.12 2.57 3.64 4.81 5.85 6.88 8.14 9.30
QUOTE TERRENO	20.75 20.74 20.78 20.83 20.78 20.80 20.73 20.69 20.67 20.68 20.63 20.63 20.63 20.62 20.60 20.64
DISTANZE PARZIALI TERRENO	
PROGRESSIVE PROGETTO	-8.99 -7.93 -6.88 -5.84 -4.80 -3.59 -2.51 -1.43 1.33 2.41 3.62 4.80 5.97 7.12 8.21 9.66
QUOTE PROGETTO	21.00 20.98 20.96 20.95 20.93 20.91 20.87 20.84 20.80 20.76 20.72 20.69 20.65 20.62 20.58 20.55 20.51
DISTANZE PARZIALI PROGETTO	

Tracciato - (4)
Sez. 4 - Progr. 0+040.00
Scala 1:200
Q.Rif. 10.00m

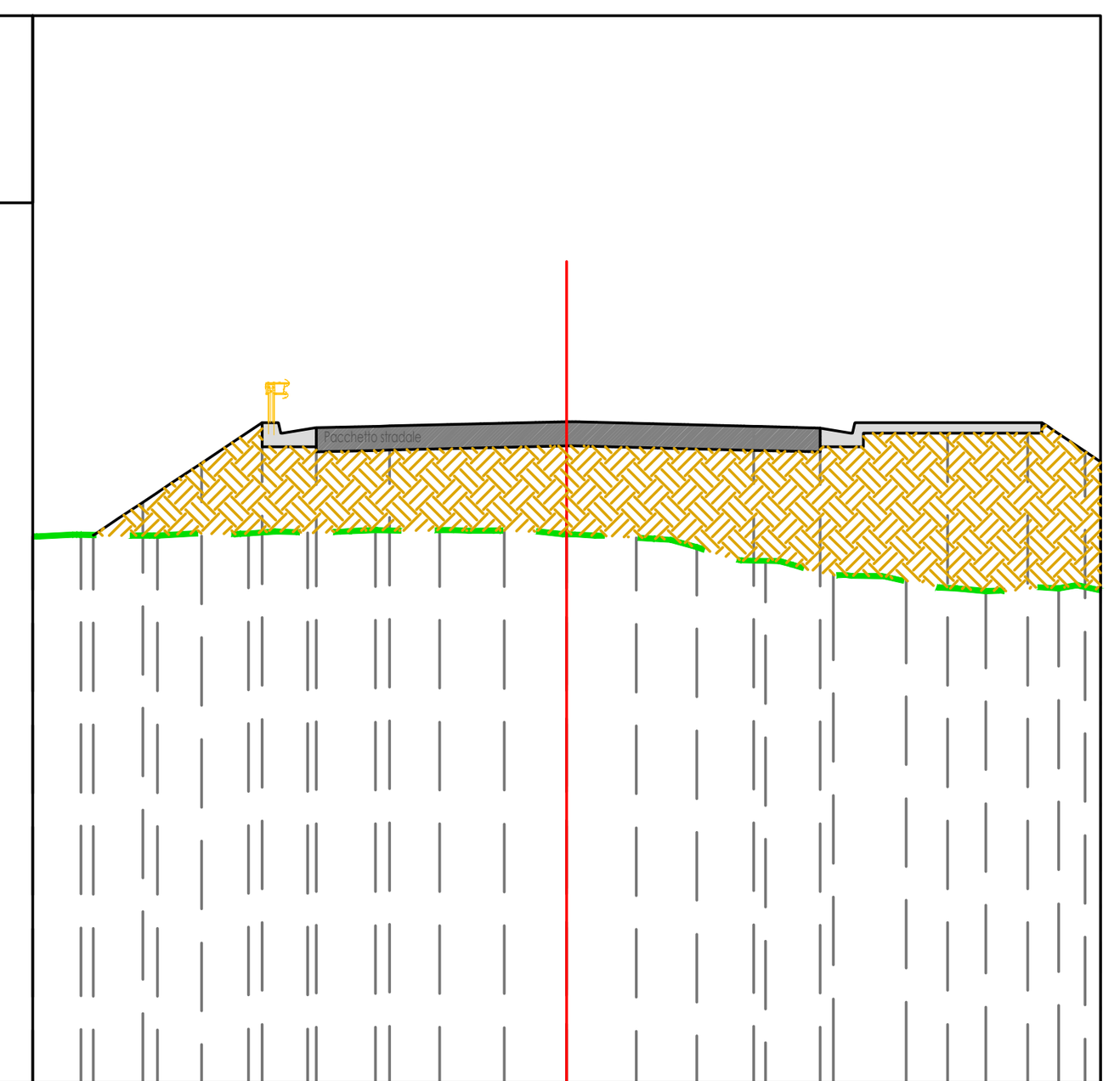

PROGRESSIVE TERRENO	-9.10 -7.66 -5.96 -4.85 -3.58 -2.38 -1.17 1.30 2.44 3.72 4.99 6.38 7.85 9.22
QUOTE TERRENO	20.28 20.26 20.30 20.31 20.37 20.36 20.36 20.29 20.22 20.04 19.79 19.52 19.41 19.22 19.28
DISTANZE PARZIALI TERRENO	
PROGRESSIVE PROGETTO	-8.86 -7.94 -6.83 -5.70 -4.68 -3.32 3.50 4.75 7.13 8.64 9.71
QUOTE PROGETTO	20.27 20.89 21.62 22.38 22.28 22.31 22.40 22.31 22.28 22.38 22.38 21.84
DISTANZE PARZIALI PROGETTO	1.18 3.32 3.32 1.18 1.43 1.44

Tracciato - (4)
Sez. 7 - Progr. 0+100.00
Scala 1:200
Q.Rif. 10.00m

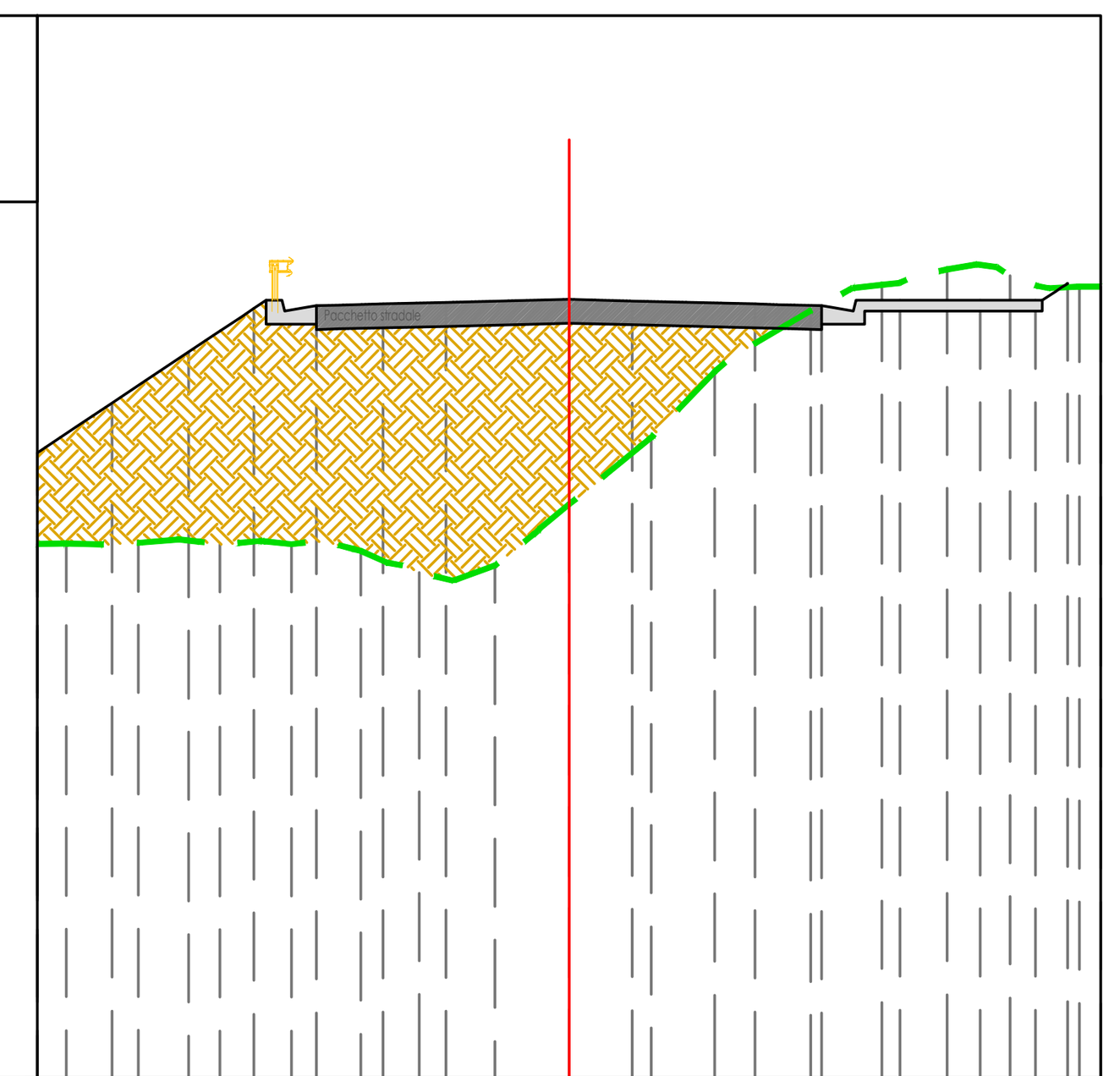

PROGRESSIVE TERRENO	-9.46 -8.10 -6.57 -5.22 -3.91 -2.82 -1.39 1.55 2.74 4.55 5.89 7.11 8.29 9.60
QUOTE TERRENO	20.07 20.08 20.05 20.05 19.93 19.52 19.65 20.80 22.07 23.30 24.44 24.93 25.22 25.10 24.90
DISTANZE PARZIALI TERRENO	1.55 1.14 1.45
PROGRESSIVE PROGETTO	-10.00 -8.60 -7.16 -5.93 -4.75 -3.50 -2.31 1.19 3.50 4.75 6.22 7.73 8.77 9.38
QUOTE PROGETTO	21.78 22.71 23.67 24.49 24.54 24.57 24.60 24.66 24.63 24.57 24.54 24.64 24.64 24.64 24.96
DISTANZE PARZIALI PROGETTO	1.19 2.31 1.19 2.31

TRACCIATO (4)

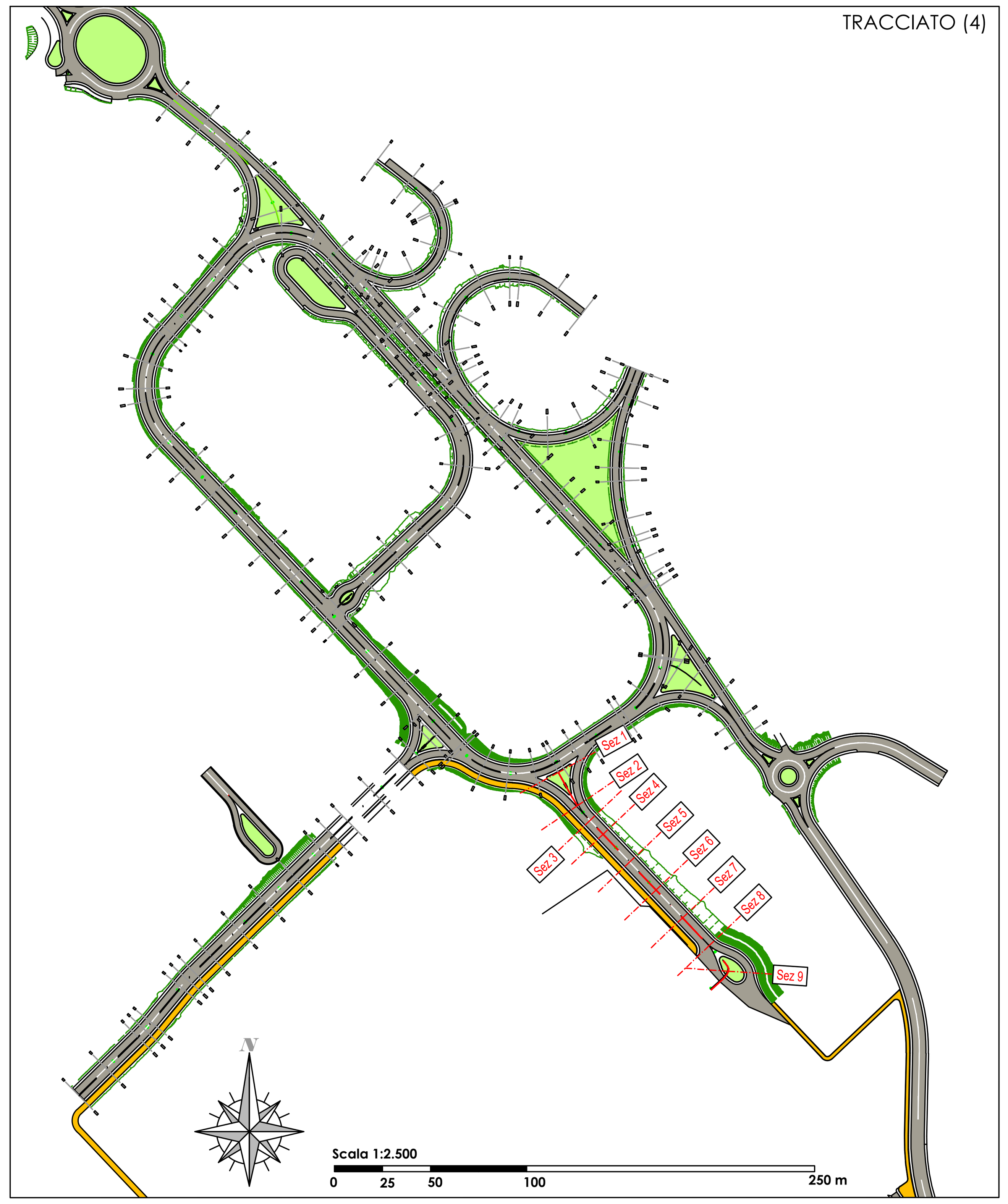

Unione Europea
Fondo Europeo di Sviluppo Regionale
Ministero delle Infrastrutture e dei Trasporti
CONSORZIO VELIA

COMUNE DI CASAL VELINO

Piazza XXIII Luglio 6, 84040 - Casal Velino (SA)
Tel. 0974/908811 - protocollo@pec.comune.casalvelino.sa.it - www.comune.casalvelino.sa.it

PROGRAMMA DI AZIONE E COESIONE
COMPLEMENTARE AL PON "INFRASTRUTTURE E RETI" 2014 - 2020
Asse C - Accessibilità turistica

ACCESSO AL CILENTO NORD

PARKWAY ALENTO (2° stralcio) - 3° lotto
Interventi di tutela, valorizzazione e promozione della fruizione sostenibile del patrimonio naturale del SIC Alento (IT8050012) - Rete Natura 2000

Accordo Quadro del 30.07.2016 e s.m.i.

Livello di progettazione: Fattib. tecnico - economica ☐ Progetto definitivo ■ Progetto esecutivo ☐

Cod. elaborato	Scala	Data	Revisione
H4.4	1:200/200	Luglio 2020	■1 ☐2 ☐3 ☐4 ☐5 ☐6

Titolo elaborato

Grafici di progetto
Sezioni trasversali (4/4)

TIPOLOGIA ELABORATO	☐ Descrittivo	■ Grafico	☐ Calcolo
☐ Economico	☐ Sicurezza	☐ Disciplinare/Contrattuale	☐ Altro

PROGETTISTA
Velia Ingegneria e Servizi Srl
Ing. Gaetano Suppa
Iscritto all'Albo degli Ingegneri di Salerno n. 1854 dal 12.09.1983

R.U.P.
Comune di Casal Velino (SA)
Arch. Angelo Gregorio
Iscritto all'Albo degli Architetti P.P.C. di Salerno n. 1718 dal 07.02.2001

Rif.to archivio digitale: N.39.2020/Ve.Ing.