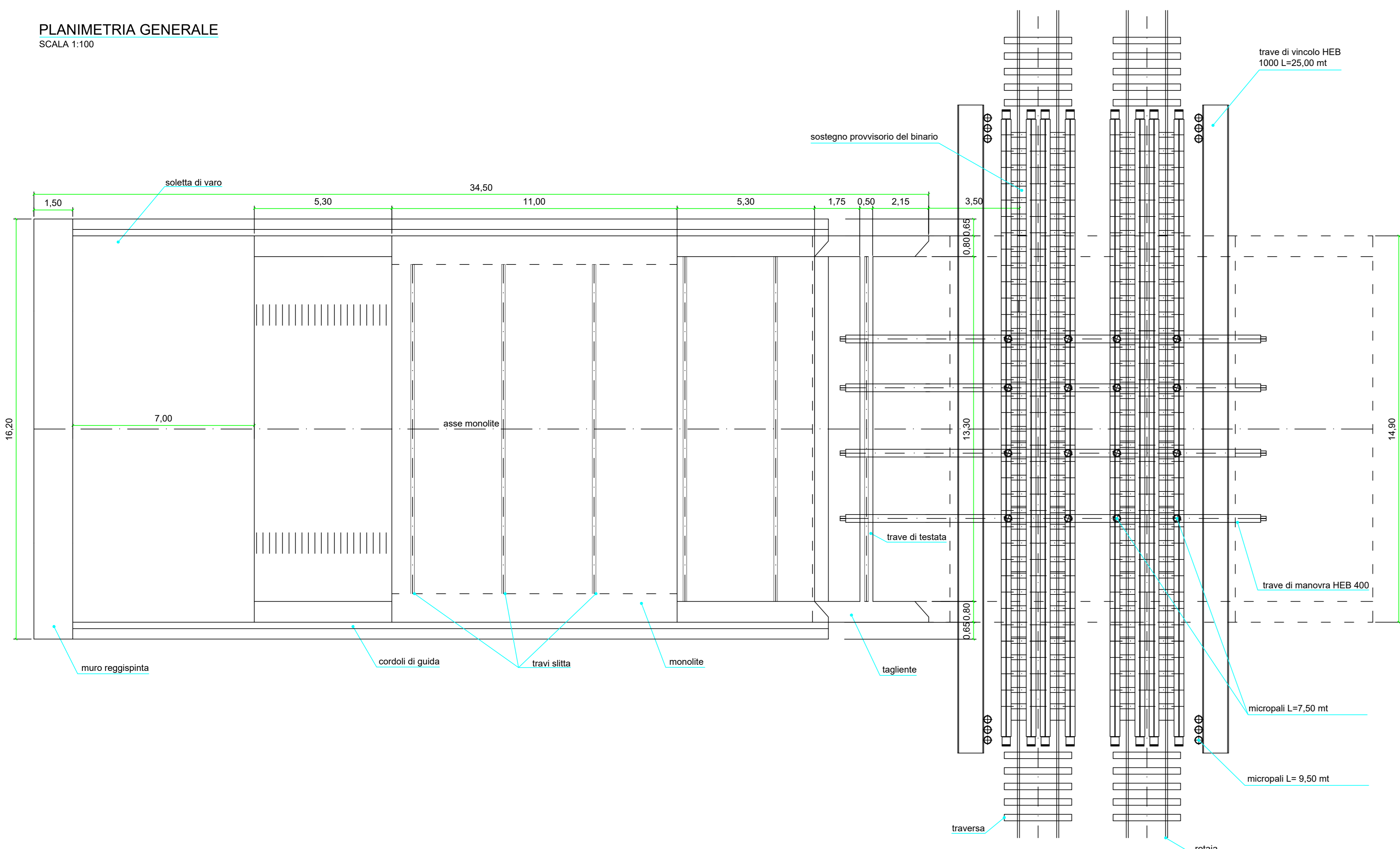
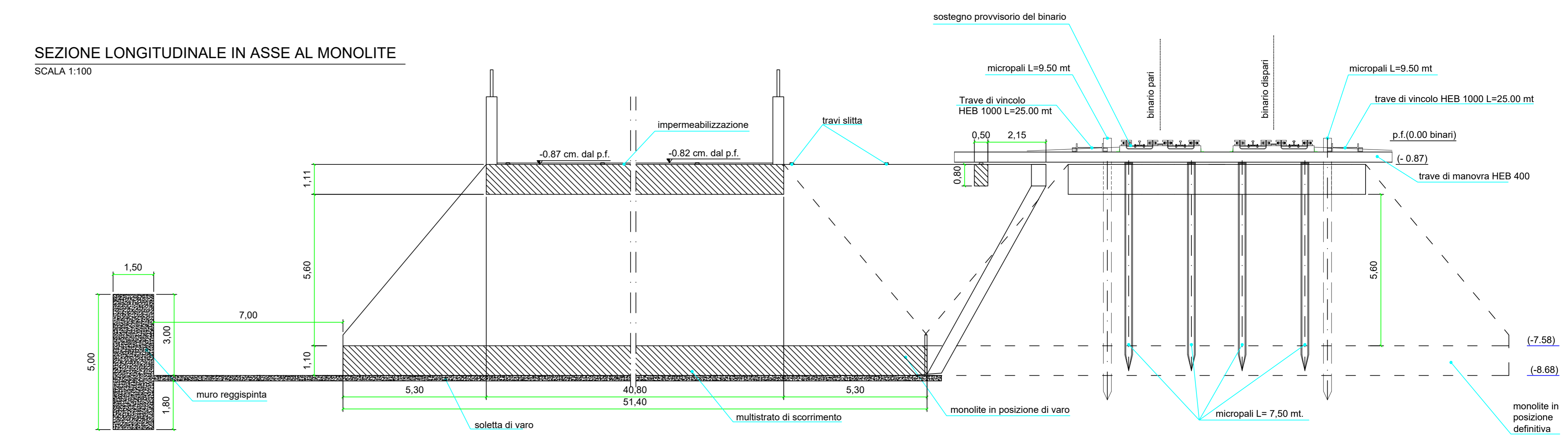


PARTICOLARE COSTRUTTIVO SOTTOPASSO STRADALE CON MONOLITE A SPINTA SOTTO LA SEDE FERROVIARIA

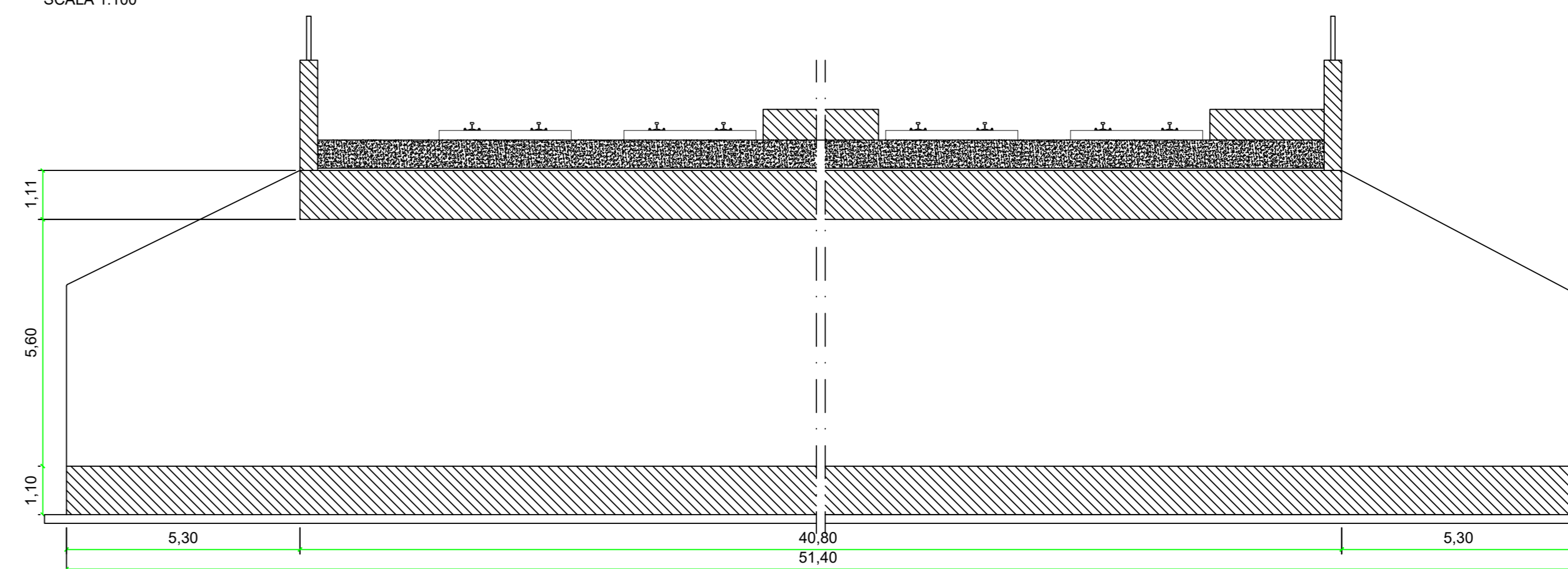
PLANIMETRIA GENERALE  
SCALA 1:100



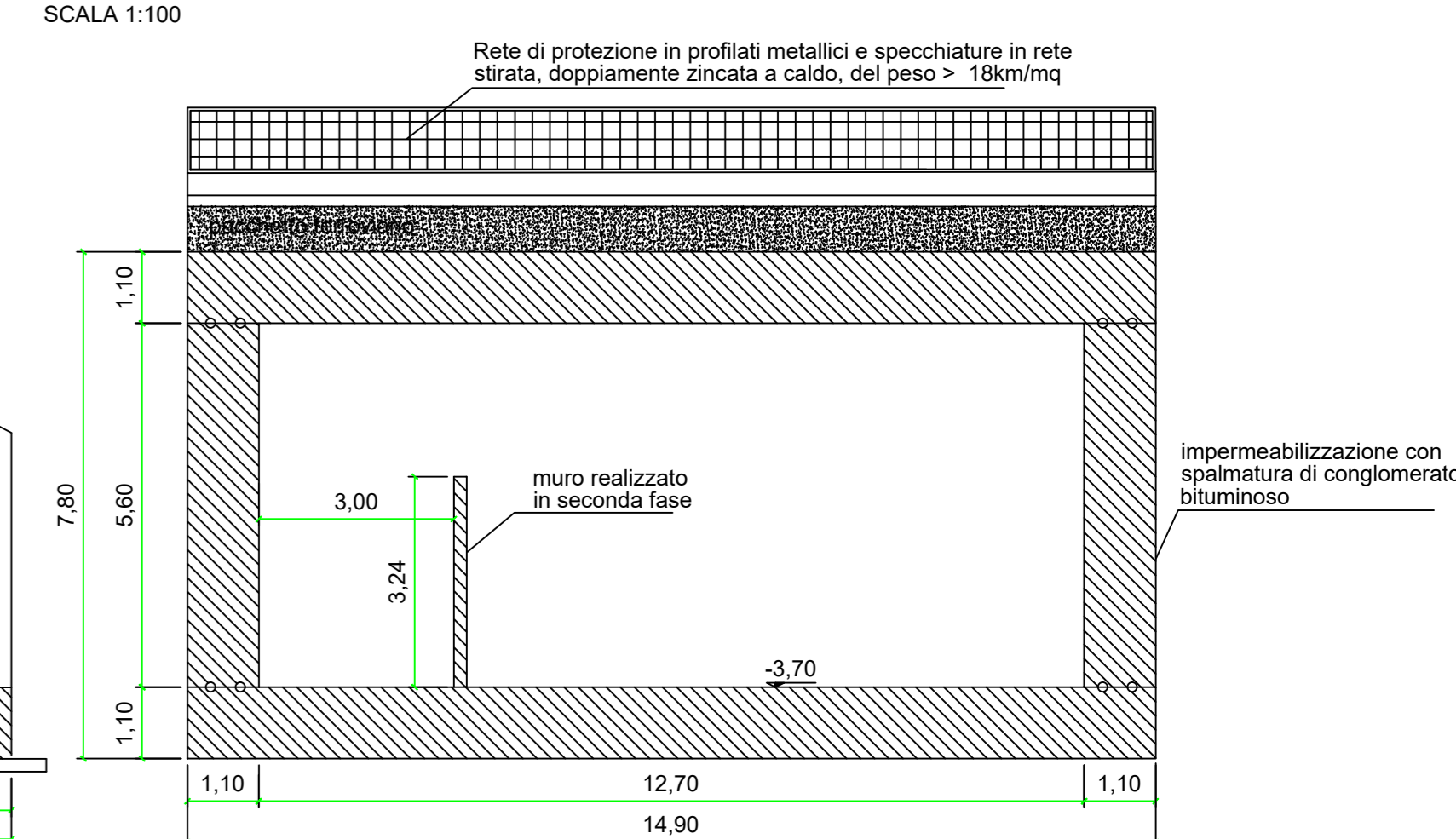
SEZIONE LONGITUDINALE IN ASSE AL MONOLITE  
SCALA 1:100



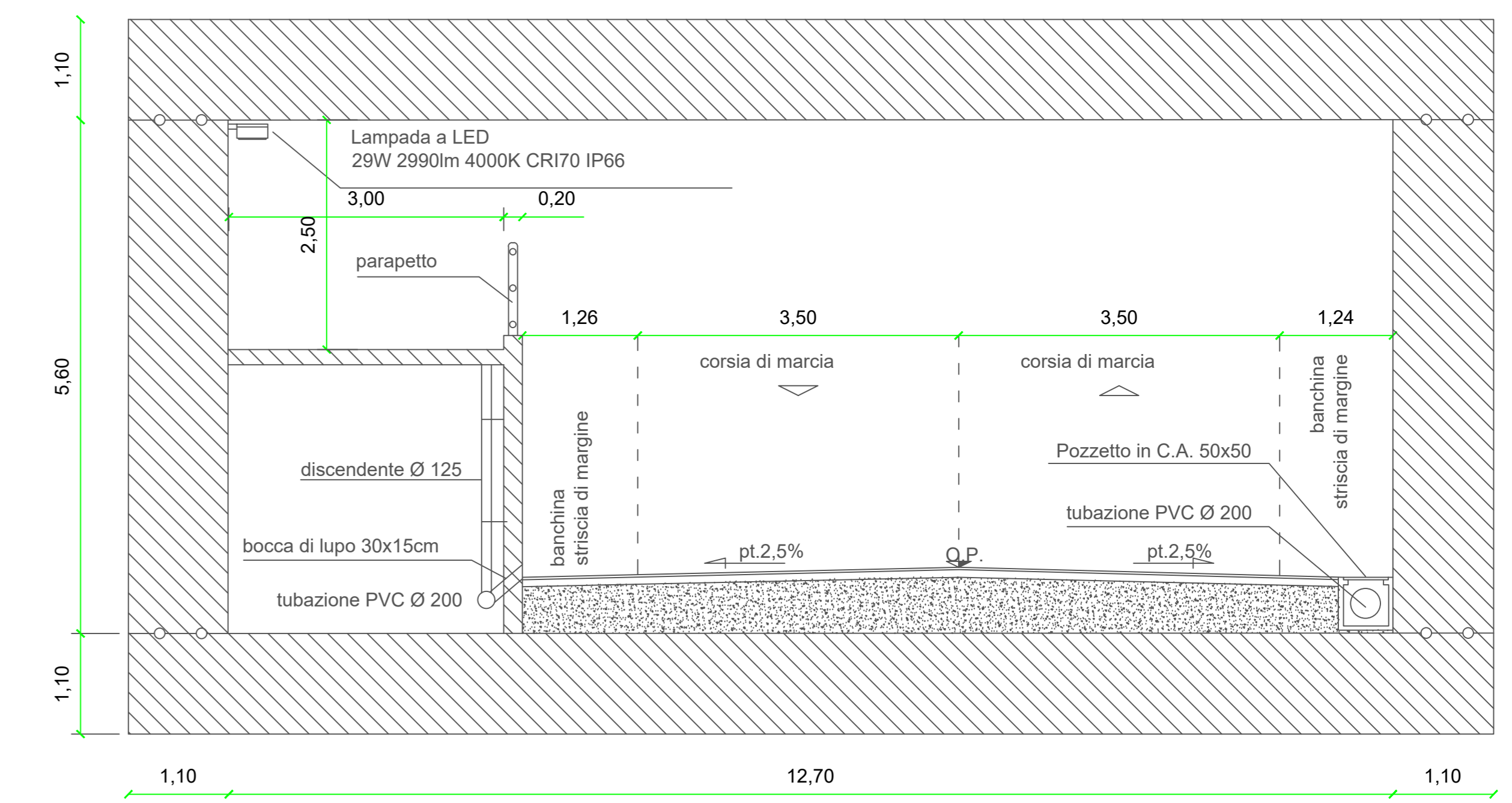
SEZIONE LONGITUDINALE MONOLITE  
SCALA 1:100



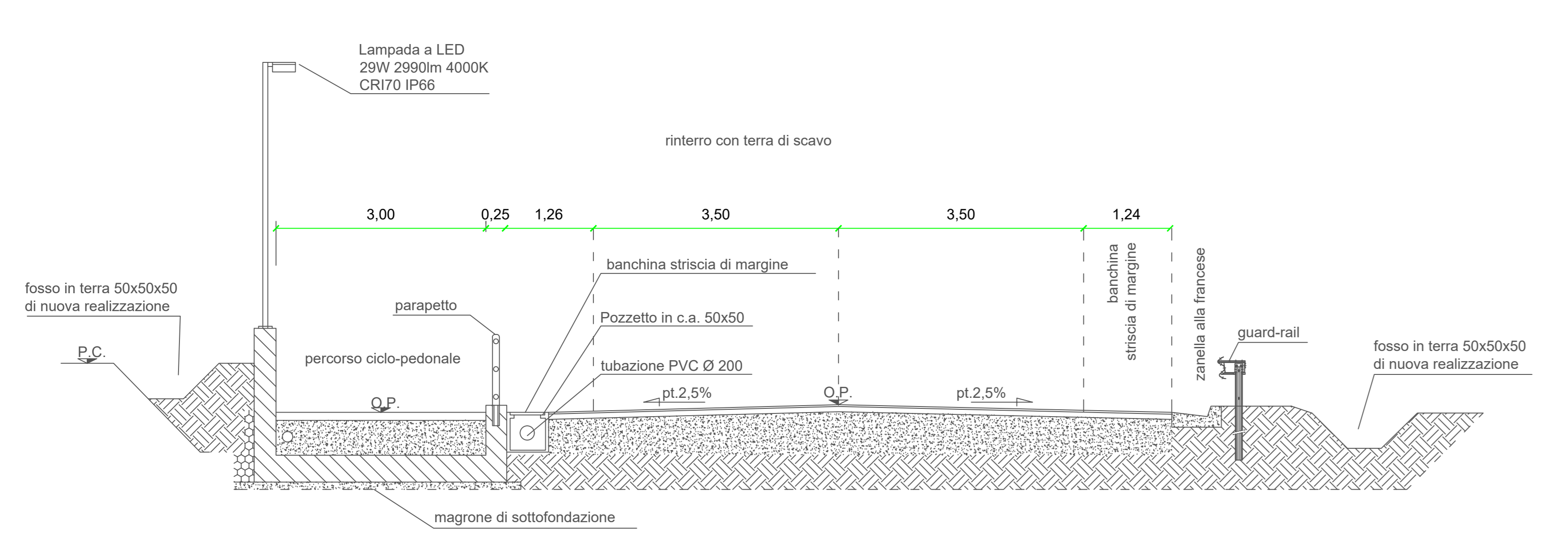
SEZIONE TRASVERSALE MONOLITE  
SCALA 1:100



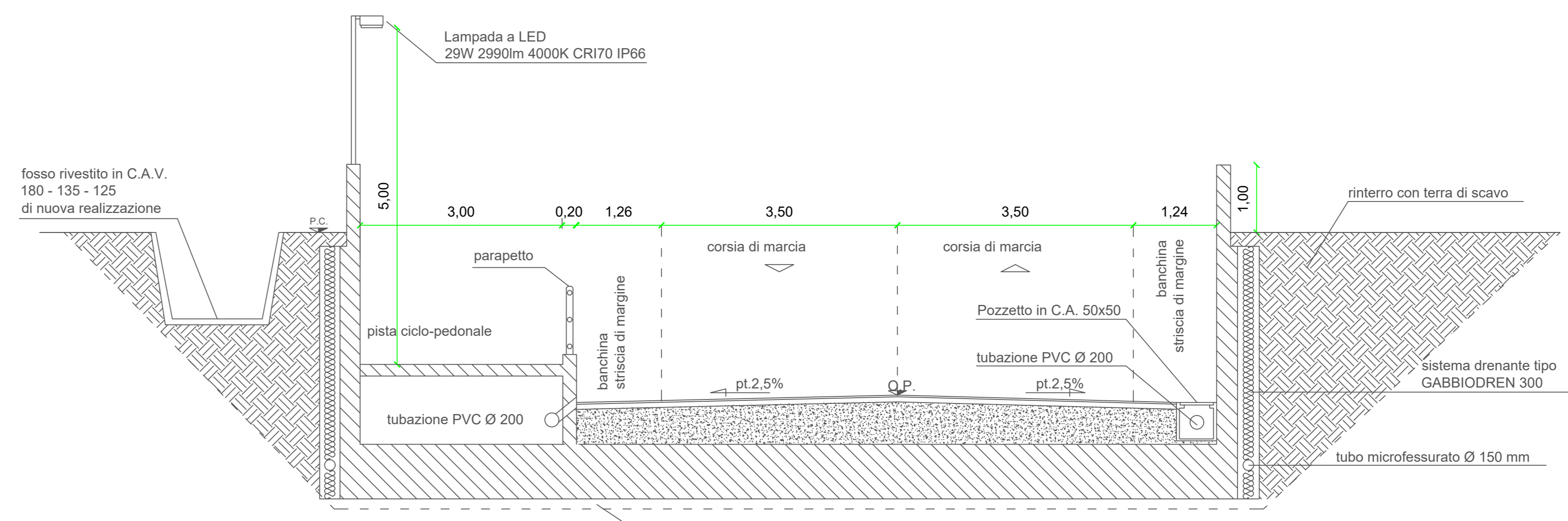
Planimetria degli interventi su base ortofoto  
scala 1:250



SEZIONE "C"  
SCALA 1:50



SEZIONE "A"  
SCALA 1:50



SEZIONE "B"  
SCALA 1:50

**COMUNE DI CASAL VELINO**  
Piazza XXIII Luglio 6, 84040 - Casal Velino (SA)  
Tel. 0974/908811 - protocollo@pec.comune.casalvelino.sa.it - www.comune.casalvelino.sa.it

**PROGRAMMA DI AZIONE E COESIONE  
COMPLEMENTARE AL PON "INFRASTRUTTURE E RETI" 2014 - 2020  
Asse C - Accessibilità turistica**

**ACCESSO AL CILENTO NORD**

**PARKWAY ALENTO (2° stralcio) - 3° lotto**  
Interventi di tutela, valorizzazione e promozione della fruizione sostenibile del patrimonio naturale del SIC Alento (IT8050012) - Rete Natura 2000

**Accordo Quadro del 30.07.2016 e s.m.i.**

Livello di progettazione		<input type="checkbox"/> Fattib. tecnico - economica <input checked="" type="checkbox"/> Progetto definitivo <input type="checkbox"/> Progetto esecutivo	
Cod. elaborato	H5	Scala	Varie
Stato elaborato	Luglio 2020		
<b>Grafici di progetto</b>			
Particolari costruttivi			
<b>TIPOLOGIA ELABORATO</b>	<input type="checkbox"/> Descrittivo	<input checked="" type="checkbox"/> Grafico	<input type="checkbox"/> Calcolo
	<input type="checkbox"/> Economico	<input type="checkbox"/> Sicurezza	<input type="checkbox"/> Disciplina/Contrattuale
<b>PROGETTISTA</b>		<b>R.U.P.</b>	
Vella Ingegneria e Servizi Srl Ing. Gaetano Suppa iscritto all'Albo degli Ingegneri di Salerno n. 1854 del 12/09/1983		Comune di Casal Velino (SA) Arch. Angelo Gregorio iscritto all'Albo degli Architetti P.P.C. di Salerno n. 1718 del 07/02/2001	
Rit. to archivio digitale: N.39/2020/Ve.Ing.			